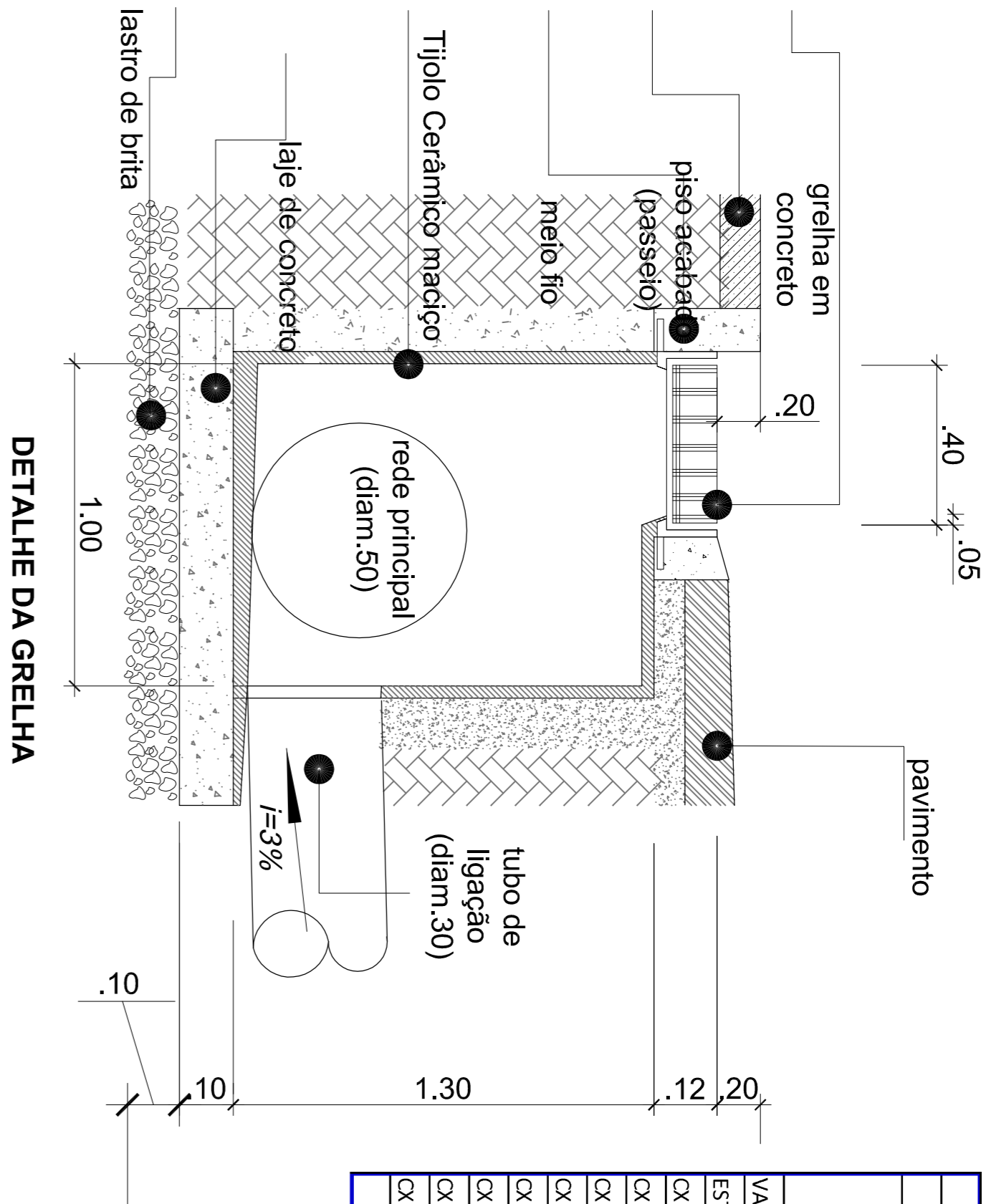
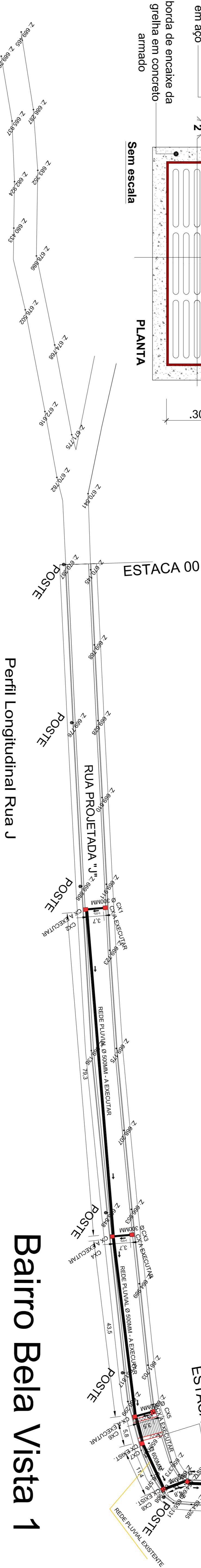
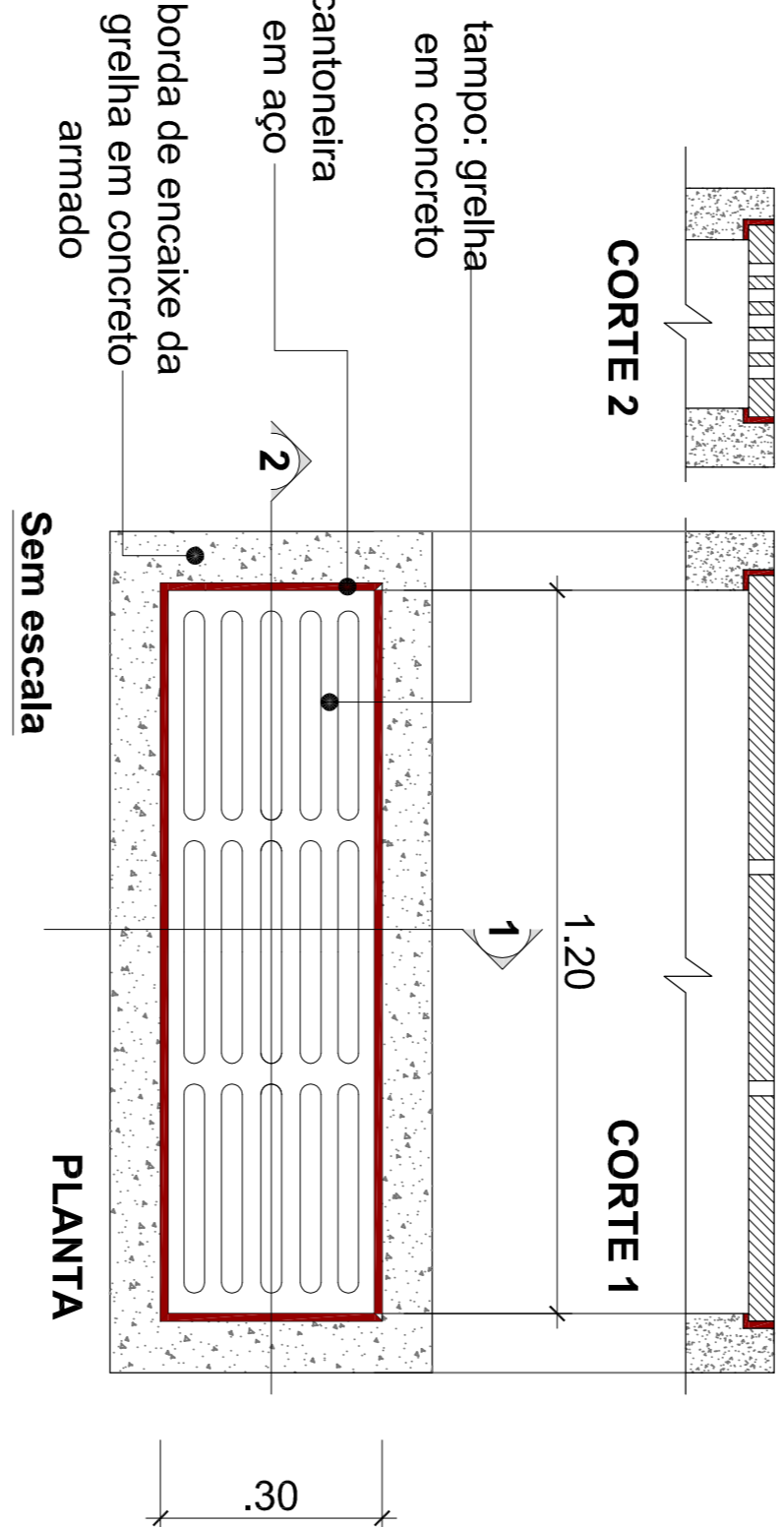


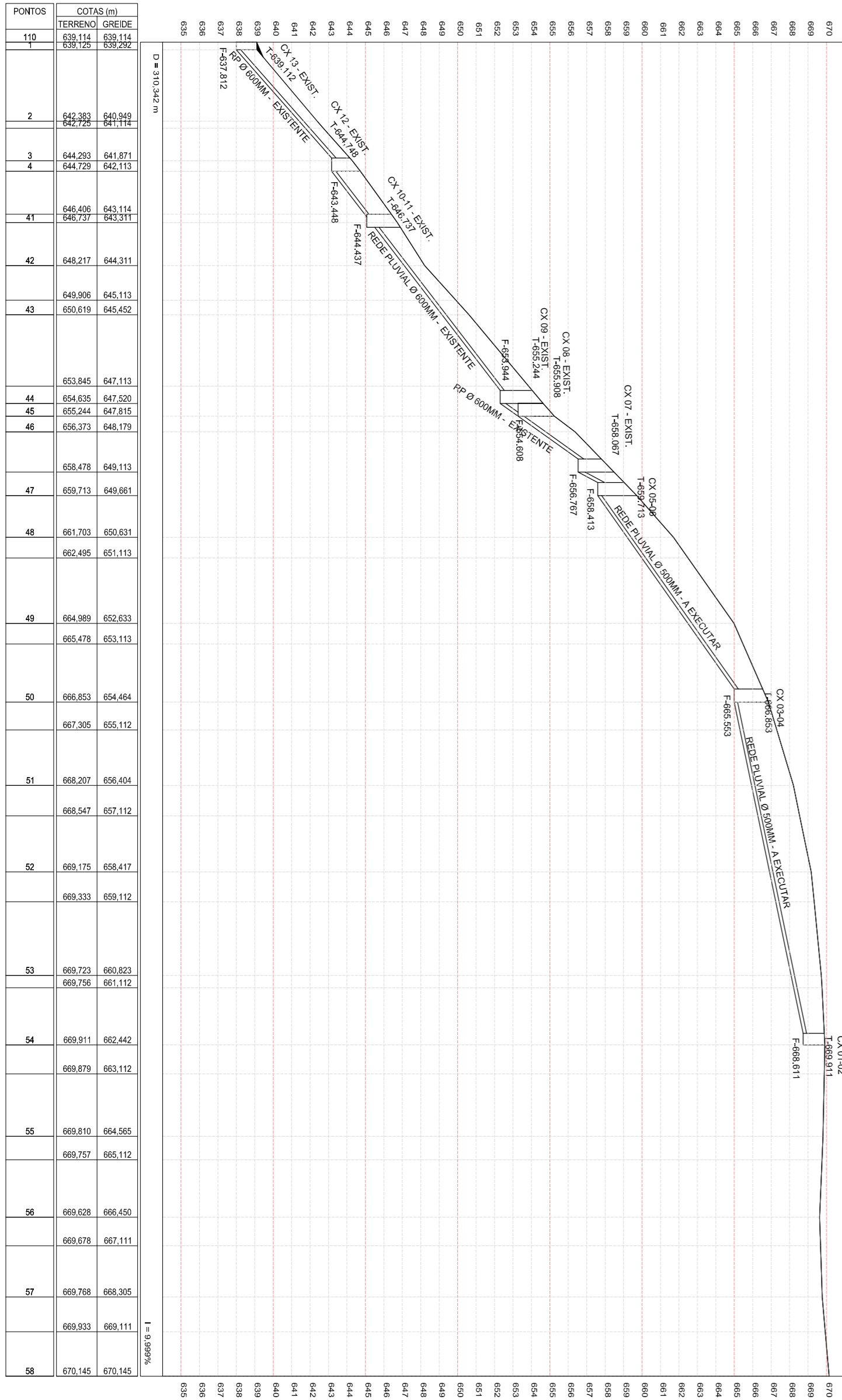
DETALHE: BOCA DE LOBO



PLANILHA DE CÁLCULO - REDE COLETORA																
LOCALIZAÇÃO DO TRECHO					TEMPO DE CONCENTRAÇÃO											
EIXO	ESTACA		PONTO		COMPRIM. GALERIA (M)	SUB-ÁREAS DREN (M²)	COEF. DE ESCOAM.C	Sub-áreas (A * c) (A * c)	Total (A * c)	TEMPO PERC.		TEMPO DE CONCENT. (minutos)	INTENSIDA DE PLUV. (mm/h)	DECLIV. I (m/m)	VAZÃO DE PROJ. (M³/S)	LÂMINA D'ÁGUA (m)
	INICIAL	FINAL	INICIAL	FINAL						TEMP. Tp	TOTAL ACUMI					
VAZÃO LOTES						5.017,21	0,8	4013,768	4013,8	25	35	10	150			
EST 00 A CX 01-02	670,145	669,911	EST-00	CX01-02	0	536,30	0,8	429,04	4442,8	25	35	10	150	0,234	0,000223	0,8
CX 01-02 A CX 03-04	669,911	666,853	CX01-02	CX03-04	79,3	264,65	0,8	211,72	4654,5	25	35	10	150	3,058	0,001439	0,8
CX 03-04 A CX 05-06	666,853	659,713	CX03-04	CX05-06	43,5	264,65	0,8	211,72	4866,2	25	35	10	150	7,14	0,003359	0,8
CX 05-06 A CX 07	659,713	658,067	CX05-06	CX07	5,8	278,23	0,8	222,58	5088,8	25	35	10	150	1,646	0,000814	0,8
CX 07 A CX 08-09	658,067	655,908	CX07	CX08-09	16,2	278,23	0,8	222,58	5311,4	25	35	10	150	2,159	0,001068	0,8
CX 08-09 A CX 10-11	655,908	646,737	CX08-09	CX10-11	42,5	339,65	0,8	271,72	5583,1	25	35	10	150	9,171	0,005538	0,8
CX 10-11 A CX 12	646,737	644,748	CX10-11	CX12	12	88,90	0,8	71,12	5654,2	25	35	10	150	1,989	0,000314	0,8
CX 12 A CX 13-14	644,748	639,112	CX12	CX13-14	27,7	159,90	0,8	127,92	5782,2	25	35	10	150	5,636	0,001602	0,8
CX 13-14 A CX 15-16	639,112	638,583	CX13-14	CX15-16	17,2	85,00	0,8	68	5850,2	25	35	10	150	0,529	7,99E-05	0,8



Bairro Bela Vista 1
RUA "J"



Título: PROJETO DE DRENAGEM DE VIAS		Data: 17/10/2022	Folha: 01	
Objeto: CALÇAMENTO DE RUAS		Área Parâmetros: 1.834,20 M2		
Proprietário: Prefeitura Municipal de Pedra Dourada				
Tronco: Ruas Projetadas "J" - Loteamento Bela Vista				
Município: Pedra Dourada - MG	Fase: INDICADA			
Projeto: Fagner Ferreira Veiga Técnico Municipal	Projeto: Marcus Paulo de Souza Lima Engenheiro Civil - CREA/MG 71.191/D			